

Міністерство освіти і науки України  
ЧЕРНІГІВСЬКИЙ НАЦІОНАЛЬНИЙ ТЕХНОЛОГІЧНИЙ УНІВЕРСИТЕТ  
Навчально-науковий інститут управління та адміністрування  
Факультет життєдіяльності, природокористування і туризму

Кафедра туризму

Зошит для практичних робіт  
з дисципліни

# “Туристичні ресурси України”

Студента (ки) \_\_\_\_\_ курсу \_\_\_\_\_ групи  
напряму підготовки 24 “Сфера обслуговування”  
спеціальності 242 “Туризм”

\_\_\_\_\_  
(прізвище та ініціали)

Чернігів, \_\_\_\_\_ рік

Зошит для практичних робіт з дисципліни “Туристичні ресурси України” для студентів спеціальності 242 “Туризм” денної форми навчання / Укл.: Алешугіна Н.О. – Чернігів: ЧНТУ, 2017. – 25 с.

*Розглянуто на засіданні кафедри туризму протокол № 1 від 28 серпня 2017 року*

## **Практична робота № 1**

### **Загальна характеристика природних рекреаційно-туристичних ресурсів України**

#### **Завдання.**

1. На контурну карту України нанести контури основних форм рельєфу України, найбільш сприятливих для проведення рекреаційно-туристичних занять: Кримських (Головне пасмо) та Карпатських гір (Сколівські Бескиди, Покутсько-Буковинський, Верховинсько-Вододільний хребет), Подільської височини та Подільських Товтр, Опілля і Розточчя, Гологір, Вороняків, Кременецьких гір, Придніпровської височини, Донецького та Словечансько-Овруцького кряжів, південно-західних відрогів Середньо-Руської височини.
2. На контурну карту України нанести дискомфортну, оптимальну, сприятливу та комфортну кліматичну зони.
3. На тій же карті позначити основні кліматичні курорти України:
  - гірські: Ворохта, Косів, Шешори, Яремча, Ясіня, Славське, Солотвино, Перечин, Чинадійово, Старий Крим, Білогорськ;
  - кліматичні курорти ПБК: Форос, Сімеїз, Гаспра, Алупка, Ялта, Масандра, Партеніт, Алушта, Новий Світ, Судак, Коктебель, Феодосія;
  - кліматичні курорти степової України: Одеська група курортів (Аркадія, Лебедівка, Лузанівка), Кароліно-Бугаз, Затока, Сергіївка (біля Одеси), Євпаторія, Саки, Коблеве, Очаків, Бердянськ, Маріуполь, Кирилівка, Курортне, Старобільськ, Слов'яногірськ, Седове, Ялта, Приморськ, Генічеськ, Скадовськ, Залізний Порт, Лазурне, Чорноморське, Євпаторія, Саки, Берегове Кам'янська;
  - кліматичні курорти лісостепу України: Конча-Заспа, Боярка, Заліщики, Брониця, Сокілець, Пирогове-Феофанія, Сосновка, Брюховичі, Качанівка, Прохорівка, Диканька, ;
  - кліматичні курорти лісової зони України: Клавдієве-Тарасове, Ворзель, Пуща-Водиця, Святошин, Лютіж, Шацьк, Степань, Дениші.

Зробити висновки щодо закономірностей розміщення кліматичних курортів.

#### **Висновки:**



Рис. 1 Туристично привабливі форми рельєфу України



Рис.2 Зонування території України за природно-кліматичними умовами проживання населення

**Завдання на наступне заняття:**

1. **Теорія.** Загальна характеристика природно-антропогенних рекреаційно-туристичних ресурсів України.
2. **Номенклатура:**
  1. «Кліматичні курорти України» (перелік – див. завдання 3)
  2. «Об’єкти ПЗФ України» (перелік – див. методичку)
3. **Практична робота №1**

**Практична робота № 2****Характеристика природно-антропогенних рекреаційно-туристичних ресурсів України****Завдання:**

За даними таблиці 1 узагальнити за областями України показники рекреаційної діяльності НПП України. Заповнити таблицю 2. Зробити висновки

*Таблиця 1***Характеристика НПП України**

№ п/п	Назва НПП	Область, на території якої знаходиться	рік створення	Площа, га	Ємність стаціонарних рекреаційних об’єктів, місць	Кількість відвідувачів, тис.	Кількість туристичних маршрутів, од.
1.	Азово-Сиваський	Херсонська область	1993	52154	65	3,8	3
2.	Білобережжя Святослава	Миколаївська	2009	35223	-	11,7	3
3.	Бузький Гард	Миколаївська	2009	6138	-	11,3	9
4.	Верховинський	Івано-Франківська	2010	12023	-	0,5	7
5.	Вижницький	Чернівецька	1995	11238	130	5,8	10
6.	Великий Луг	Запорізька	2006	16756	1175	4,2	10
7.	Галицький	Івано-Франківська	2004	14209	19	3,7	7
8.	Гетьманський	Сумська	2009	23360	-	0,5	5
9.	Голосіївський	Київ	2007	4525	-	550,0	4
10.	Гомільшанські ліси	Харківська	2004	14315	-	7,8	3
11.	Гуцульщина	Івано-Франківська	2002	32271	-	72,0	6
12.	Дворічанський	Харківська	2009	3131	-	0,8	3
13.	Дермансько-Острозький	Рівненська	2009	5448	-	0,3	1
14.	Деснянсько-Старогутський	Сумська	1999	16215	51	2,1	6
15.	Дністровський каньйон	Тернопільська	2010	10829	-	-	-
16.	Джарилгацький	Херсонська	2009	10000	1	-	3
17.	Зачарований край	Закарпатська	2009	6101	-	0,6	5
18.	Ічнянський	Чернігівська	2004	9666	4	2,0	4
19.	Карпатський	Івано-Франківська	1980	50495	5700	110,0	58
20.	Кармелюкове Поділля	Вінницька	2011	20203	-	0,6	2
21.	Кременецькі гори	Тернопільська	2009	6951	-	1,0	4
22.	Мезинський	Чернігівська	2006	31035	20	1,8	3
23.	Меотида	Донецька	2009	20720	-	0,5	3
24.	Нижньодністровський	Одеська	2008	21311	-	-	5
25.	Нижньосульський	Полтавська	2010	18635	3	35,0	7
26.	Олешківські піски	Херсонська	2011	8020	-	1,0	2

27.	Північне Поділля	Львівська	2012	15588	-	2,7	3
28.	Подільські Товтри	Хмельницька	1996	261316	-	76,1	5
29.	Прип'ять-Стохід	Волинська	2007	39315	3	4,3	4
30.	Пирятинський	Полтавська	2009	12028	-	55,0	-
31.	Приазовський	Запорізька	2010	78127	-	-	-
32.	Святі Гори	Донецька	1997	40448	28940	1230,1	9
33.	Синеvir	Закарпатська	1989	43000	39	48,0	13
34.	Сколівські Бескиди	Львівська	1999	35261	22	43,0	12
35.	Слобожанський	Харківська	2009	5244	63	0,8	1
36.	Тузловські Лимани	Одеська	2010	27865	-	-	3
37.	Ужанський	Закарпатська	1999	39159	453	7,2	23
38.	Хотинський	Чернівецька	2010	9432	-	-	-
39.	Чарівна Гавань	АР Крим	2009	10900	-	204,0	5
40.	Черемоський	Чернівецька	2009	7117	-	0,4	2
41.	Шацький	Волинська	1983	48977	5423	100,0	3
42.	Яворівський	Львівська	1998	7108	375	8,6	6

Таблиця 2

**Рекреаційна діяльність НПП України за регіонами**

<i>Область</i>	<i>Кількість НПП</i>	<i>Площа</i>	<i>Ємність СРЗ</i>	<i>Кількість туристів</i>	<i>Кількість маршрутів</i>
<b>Україна</b>					
АРК					
Вінницька					
Волинська					
Дніпропетровська					
Донецька					
Житомирська					
Закарпатська					
Запорізька					
Ів.-Франківська					
Київська					
Кіровоградська					
Луганська					
Львівська					
Миколаївська					
Одеська					
Полтавська					
Рівненська					
Сумська					
Тернопільська					
Харківська					
Херсонська					
Хмельницька					
Черкаська					
Чернівецька					
Чернігівська					
м.Київ					
м.Севастополь					

**Висновки:**

**Завдання на наступне заняття:**

- 1. Теорія:** Характеристика антропогенних рекреаційно-туристичних ресурсів України Підготуватись до МКР – теми 1-3
- 2. Номенклатура (див.методичку)**
- 3. Практична робота №2**

**Практична робота №3****Загальна характеристика антропогенних рекреаційно-туристичних ресурсів України****Завдання**

1. За даними таблиці 3 скласти карту “Соціально-культурні заповідники України”
2. За даними таблиць 4 та 5 охарактеризуйте сакральні та музейні ресурси України. Для характеристики використовуйте різноманітні методи: описовий, статистичний, картографічний, графічний.

Таблиця 3

**Соціально-культурні заповідники України**

№	№	Назва заповідника	Розташування
1	1	Національний заповідник «Софія Київська»	Київ, вул. Володимирська, 24
2	2	Національний Києво-Печерський історико-культурний заповідник	Київ, вул. Івана Мазепи, 21
3	3	Державний історико-архітектурний заповідник «Стародавній Київ»	Київ, Андріївський узвіз, 5
4	4	Державний історико-меморіальний заповідник «Лук'янівський цвинтар»	Київ, вул. Дорогожицька, 7
5	5	Національний історико-меморіальний заповідник «Биківнянські могили»	Київ, селище Биківня
<b>Автономна Республіка Крим</b>			
6	1	Архітектурно-історичний заповідник «Судацька фортеця» (філія Національного заповідника «Софія Київська»)	м Судака
7	2	Державний історико-культурний заповідник у м. Бахчисараї	м.Бахчисарай
8	3	Державний історико-культурний заповідник у м. Керчі	м.Керч
9	4	Державний палацо-парковий музей-заповідник у м. Алупці	м.Алупка
10	5	Республіканський історико-археологічний заповідник «Калос Лімен»	смт Чорноморське
11	6	Історико-культурний заповідник «Старий Крим»	м.Старий Крим
12	7	Національний заповідник «Херсонес Таврійський»	м.Севастополь
<b>Вінницька область</b>			
13	1	Державний історико-культурний заповідник «Буша»	с.Буша Ямпільського району
<b>Волинська область</b>			
14	1	Історико-культурний заповідник у м. Луцьку	м.Луцьк
15	2	Державний історико-культурний заповідник «Стародавній Володимир»	м.Володимир-Волинський
<b>Донецька область</b>			
16	1	Державний історико-архітектурний заповідник у м. Святогірську	м.Святогірськ
<b>Запорізька область</b>			
17	1	Національний заповідник «Хортиця»	м.Запоріжжя
18	2	Державний історико-археологічний заповідник «Кам'яна Могила»	с.Мирне Мелітопольського району
19	3	Історико-архітектурний заповідник " Садиба Попова "	м.Василівка
<b>Івано-Франківська область</b>			
20	1	Національний заповідник «Давній Галич»	с.Кринос, м.Галич
<b>Київська область</b>			
21	1	Національний історико-етнографічний заповідник "Переяслав"	м.Переяслав-Хмельницький
22	2	Державний історико-культурний заповідник у м. Вишгороді	м.Вишгород
23	3	Державний музей-заповідник «Битва за Київ у 1943 році»	с.Нові Петрівці Вишгородського району
<b>Кіровоградська область</b>			
24	1	Державний музей-заповідник І. К. Тобілевича	с.Миколаївка Кіровоградського району
<b>Львівська область</b>			
25	1	Державний історико-архітектурний заповідник у м. Львові	м.Львів
26	2	Історико-культурний заповідник «Личаківський цвинтар»	м.Львів
27	3	Державний музей-заповідник «Олеський замок»	смт Олесько Буського району



28	4	Державний історико-архітектурний заповідник у м. Жовкві	м.Жовква
29	5	Музей-заповідник «Золочівський замок»	м.Золочів
30	6	Державний історико-культурний заповідник «Густань»	с.Урич Сколівського району
31	7	Державний історико-культурний заповідник у м. Белз	м.Белз
32	8	Державний історико-культурний заповідник «Нагуєвичі»	с.Нагуєвичі Дрогобицького району
<b>Миколаївська область</b>			
33	1	Національний історико-археологічний заповідник «Ольвія»	с.Парутине Очаківського району
<b>Полтавська область</b>			
34	1	Державний історико-культурний заповідник «Поле Полтавської битви»	м.Полтава
35	2	Національний музей-заповідник українського гончарства в смт Опішні	смт Опішня Зіньківського району
36	3	Національний музей-заповідник М. В. Гоголя	с.Гоголеве Шишацького району
<b>Рівненська область</b>			
37	1	Державний історико-культурний заповідник у м. Дубно	м.Дубно
38	2	Державний історико-культурний заповідник у м. Острозі	м.Острог
39	3	Національний історико-меморіальний заповідник «Поле Берестецької битви»	с.Пляшева Радивилівського району
<b>Сумська область</b>			
40	1	Державний історико-культурний заповідник у м. Глухіві	м.Глухів
41	2	Державний історико-культурний заповідник у м. Путивлі	м.Путивль
42	3	Державний історико-культурний заповідник «Посулля»	с.Пустовійтівка
<b>Тернопільська область</b>			
43	1	Національний заповідник "Замки Тернопілля"	м.Збараж
44	2	Кременецько-Почаївський державний історико-архітектурний заповідник	м.Кременець, м.Почаїв
<b>Харківська область</b>			
45	1	Історико-археологічний музей-заповідник «Верхній Салтів»	с.Верхній Салтов Вовчанського району
46	2	Чугуївський історико-культурний заповідник ім. І. Рєпіна	м.Чугуїв
<b>Хмельницька область</b>			
47	1	Національний історико-архітектурний заповідник «Кам'янець»	м.Кам'янець-Подільський
48	2	Історико-культурний заповідник «Самчики»	с.Самчики Старокостянтинівського району
49	3	Державний історико-культурний заповідник «Межибіж»	смт Меджибіж
<b>Черкаська область</b>			
50	1	Національний історико-культурний заповідник «Чигирин»	м.Чигирин
51	2	Шевченківський національний заповідник у м. Каневі	м.Канів
52	3	Державний історико-культурний заповідник «Батьківщина Тараса Шевченка»	с.Шевченкове
53	4	Державний історико-культурний заповідник у м. Кам'янці	м.Кам'янка
54	5	Державний історико-культурний заповідник «Трахтемирів»	с.Трахтемирів, с. Григорівка Канівського району
55	6	Державний історико-культурний заповідник у м. Корсуні-Шевченківському	м.Корсунь-Шевченківський
<b>Чернівецька область</b>			
56	1	Державний історико-архітектурний заповідник «Хотинська фортеця»	м.Хотин
<b>Чернігівська область</b>			
57	1	Національний архітектурно-історичний заповідник «Чернігів стародавній»	м.Чернігів
58	2	Національний історико-культурний заповідник «Гетьманська столиця»	смт Батурин
59	3	Національний історико-культурний заповідник «Качанівка»	с.Качанівка Ічнянського району
60	4	Державний історико-культурний заповідник «Слово о полку Ігоревім»	м.Новгород-Сіверський



Рис.3 Соціально-культурні заповідники України

Таблиця 4

## Сакральні споруди-пам'ятки архітектури за регіонами України

	Всього сакральних споруд	У т.ч. пам'яток архітектури	З них належать										
			Українській православної церкві МП	Українській православної церкві КП	Іншим православним церквам	Греко-католицькій церкві	Римо-католицькій церкві	Українській автокефальній церкві	Протестантським церквам	Іудеям	Мусульманам	Караїмам	Вірменській апостольській церкві
<b>Україна</b>	23159	3947	1762	445	17	1250	225	191	27	11	10	3	6
АРК	628	59	36		2		2		1	1	10	2	5
Вінницька	1481	223	174	3	1		44	1					
Волинська	1154	284	206	52		2	20		3	1			
Дніпропетровська	678	12	12										
Донецька	1607	17	17										
Житомирська	1317	16	10	1			5						
Закарпатська	1310	84	58			5	11		10				
Запорізька	364	1	1										
Ів.-Франківська	841	541	4	92		356	15	67	5	2			
Київська	1266	69	57	9			2	1					
Кіровоградська	388	47	41	4	1					1			
Луганська	496	61	60		1								
Львівська	1793	744	8	48		607	26	50	4				1
Миколаївська	428	54	42	9	1		1			1			
Одеська	690	121	108	1	7		3		2				
Полтавська	614	27	23	3	1								
Рівненська	918	196	131	54			7	3		1			
Сумська	739	102	97	5									
Тернопільська	1515	498	58	68		265	43	64					
Харківська	411	73	68	1			1		1	1		1	
Херсонська	510	33	26	3			4						
Хмельницька	1435	65	38	8		2	15	2					
Черкаська	914	53	48	2			2	1					
Чернівецька	922	435	340	58	3	11	23						
Чернігівська	508	71	59	12									
м.Київ	158	49	28	12		2	1	2	1	3			
м.Севастополь	74	12	12										

Таблиця 5

## Музеї України за регіонами

	Усього	у тому числі,												
		красознавчих	історичних	меморіальних	художніх	літературних	військово-історичних	науково-технічних	етнографічних	історико-культурних	різних мистецтв	історико-архітектурних	історико-археологічних	інших (музичних, природничих)
<b>Україна</b>	862	205	118	133	67	49	42	34	37	44	23	27	21	61
АРК	48	7	2	13	6	1	2	1	2	5	0	6	2	1
Вінницька	28	9	4	9	3	1	0	1	0	1	0	0	0	0
Волинська	28	6	10	2	2	2	3	0	0	3	0	0	0	0
Дніпропетровська	20	5	3	2	1	1	1	5	1	0	0	0	0	1
Донецька	34	8	5	5	5	1	1	2	2	0	1	1	0	3
Житомирська	33	8	12	3	2	3	1	2	0	0	0	0	0	2
Закарпатська	22	7	3	2	1	0	0	2	2	0	0	0	0	5
Запорізька	21	12	0	2	3	0	0	0	0	1	0	1	2	0
Ів.-Франківська	55	9	5	7	3	5	4	1	11	2	3	1	0	4
Київська	54	10	6	10	1	1	4	2	2	3	3	1	4	7
Кіровоградська	33	10	10	4	2	2	1	0	0	0	2	0	0	2
Луганська	25	11	5	5	2	0	2	0	0	0	0	0	0	0
Львівська	69	6	6	12	2	5	3	3	5	5	4	9	1	8
Миколаївська	10	2	0	0	3	0	3	1	0	0	0	0	1	0
Одеська	24	3	2	4	6	1	2	2	0	0	0	0	2	2
Полтавська	22	7	0	1	1	10	0	1	1	1	0	0	0	0
Рівненська	18	10	2	1	0	2	0	0	0	2	0	0	1	0
Сумська	18	9	0	1	2	0	1	0	0	3	0	0	1	1
Тернопільська	47	16	6	10	2	4	0	0	3	3	1	0	0	2
Харківська	41	16	4	2	3	1	3	4	1	1	1	1	1	3
Херсонська	9	3	2	0	2	1	0	0	0	0	0	0	0	1
Хмельницька	19	6	5	2	2	1	0	0	0	3	0	0	0	0
Черкаська	49	11	10	9	4	3	1	0	2	6	0	0	2	1
Чернівецька	13	4	0	4	1	0	0	0	2	0	0	1	0	1
Чернігівська	34	9	7	7	2	0	1	0	1	4	0	0	1	2
м. Київ	77	1	8	16	5	5	3	7	1	1	8	5	2	15
м. Севастополь	11	0	1	0	1	0	6	0	1	0	0	1	1	0





**Завдання на наступне заняття:**

1. **Теорія.** Рекреаційно-туристичні ресурси півдня України
2. **Номенклатура** “Соціально-культурні пам’ятки півдня України” (див додаток А)
3. **Практична робота № 3**
4. **Готувати реферати та презентації по рекреаційно-туристичним ресурсам півдня України.**

**Практична робота №4**  
**Рекреаційно-туристичні ресурси півдня України**

**Завдання:**

1. На контурну карту України нанести населені пункти Кримського рекреаційно-туристичного району з найбільшою концентрацією визначних соціально-історичних рекреаційних ресурсів, спеціальними знаками позначаючи типи ресурсів, що тут зосереджені (культові споруди, замки й палаци, меморіали, археологічні пам’ятки, інші цікаві споруди):

Кримська АР: Сімферополь, Ялта, Масандра, Лівадія, Алушка, Гаспра, Кореїз, Алушта, Гурзуф, Новий Світ, Судак, Партеніт, Феодосія, Форос, Євпаторія, Севастополь, Бахчисарай, Керч;

Одеська область: Одеса, Білгород-Дністровський, Усадове, Ізмаїл, Болград, Кілія, Нерубайське, Вилкове;

Миколаївська область: Миколаїв, острів Березань, Парутине, Очаків, Первомайськ;

Запорізька область: Запоріжжя, Терпіння, Кам’янське, Мелітополь, Василівка, Бердянськ,

Херсонська область: Херсон, Берислав, Червоний Маяк, Каховка, Генічеськ.

2. (робота в групах). Користуючись туристичною картою запропонувати 3 маршрути південними регіонами України (спортивний, пізнавальний, екологічний), які б максимально охоплювали найбільш придатні для цього відповідні рекреаційні ресурси. Заповнити таблицю 6:

*Таблиця 6*

**Характеристика запропонованих маршрутів**

Тип маршруту	Схема маршруту	Основні ресурси	Відстань між вузловими пунктами маршруту (населеними пунктами, стоянками)*	Тривалість маршруту
Спортивний				

Пізнавальний				
Екологічний				

- Примітка. Для того, щоб визначити по карті відстань між вузловими пунктами в горах, необхідно за допомогою курвіметра або нитки виміряти довжину дороги, користуючись значенням масштабу, перерахувати відстань в кілометрах і помножити отримані дані на 1,2 – коефіцієнт, який враховує нерівність рельєфу.



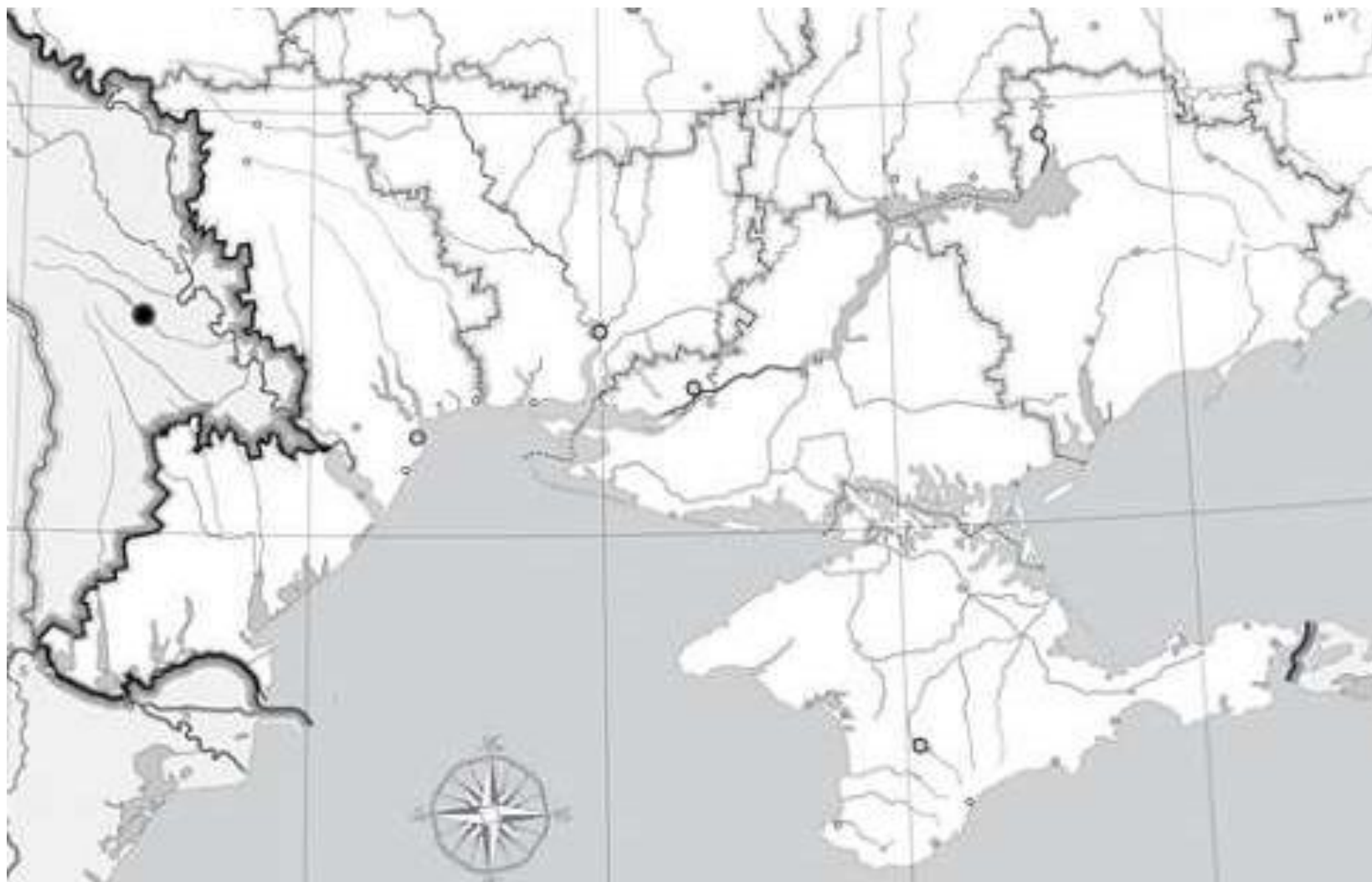


Рис. 4 Соціально-культурні туристичні ресурси півдня України

**Завдання на наступне заняття:**

1. **Теорія.** Рекреаційно-туристичні ресурси заходу України
2. **Практична робота №4**
3. **Номенклатура:** “Соціально-культурні пам’ятки заходу України” (див. методичку)
4. **Готувати реферати та презентації по рекреаційно-туристичним ресурсам заходу України**

**Практична робота №5**  
**Рекреаційно-туристичні ресурси заходу України**

**Завдання:**

1. На контурну карту України нанести населені пункти заходу України з найбільшою концентрацією визначних соціально-історичних рекреаційних ресурсів, спеціальними знаками позначаючи типи ресурсів, що тут зосереджені (культові споруди, замки й палаци, меморіали, археологічні пам’ятки, інші цікаві споруди):

Львівська область: Львів, Броди, Жовква, Золочів, Олесько, Буськ, Городок, Дрогобич, Жовква, Крехов, Сколе, Белз;

Івано-франківська область: Івано-Франківськ, Галич, Коломия, Богородчани, Рогатин, Болехів, Косів, Яблуниця, Яремче, Ворохта;

Закарпатська область: Ужгород, Берегове, Виноградів, Королеве, Мукачево, Невицьке, Хуст, Чинадійово, Рахів, Свалява;

Чернівецька область: Чернівці, Хотин, Виженка, Путила;

Тернопільська область: Тернопіль, Бережани, Бучач, Заліщики, Кременець, Вишнівець, Рай, Гусятин, Терехів, Підгайці, Залізі, Кривче, Нирків, Окопи, Збарж, Зборів, Почаїв, Зарваниця,

Хмельницька область: Хмельницький, Антоніни, Самчики, Шепетовка, Ізяслав, Зіньків, Летичів, Сатанів, Старокостянтинів, Меджибіж, Кам’янець-Подільський;

Вінницька область: Вінниця, Браїлів, Буша, Вороновиця, Стрижавка, Хмільник, Тульчин.

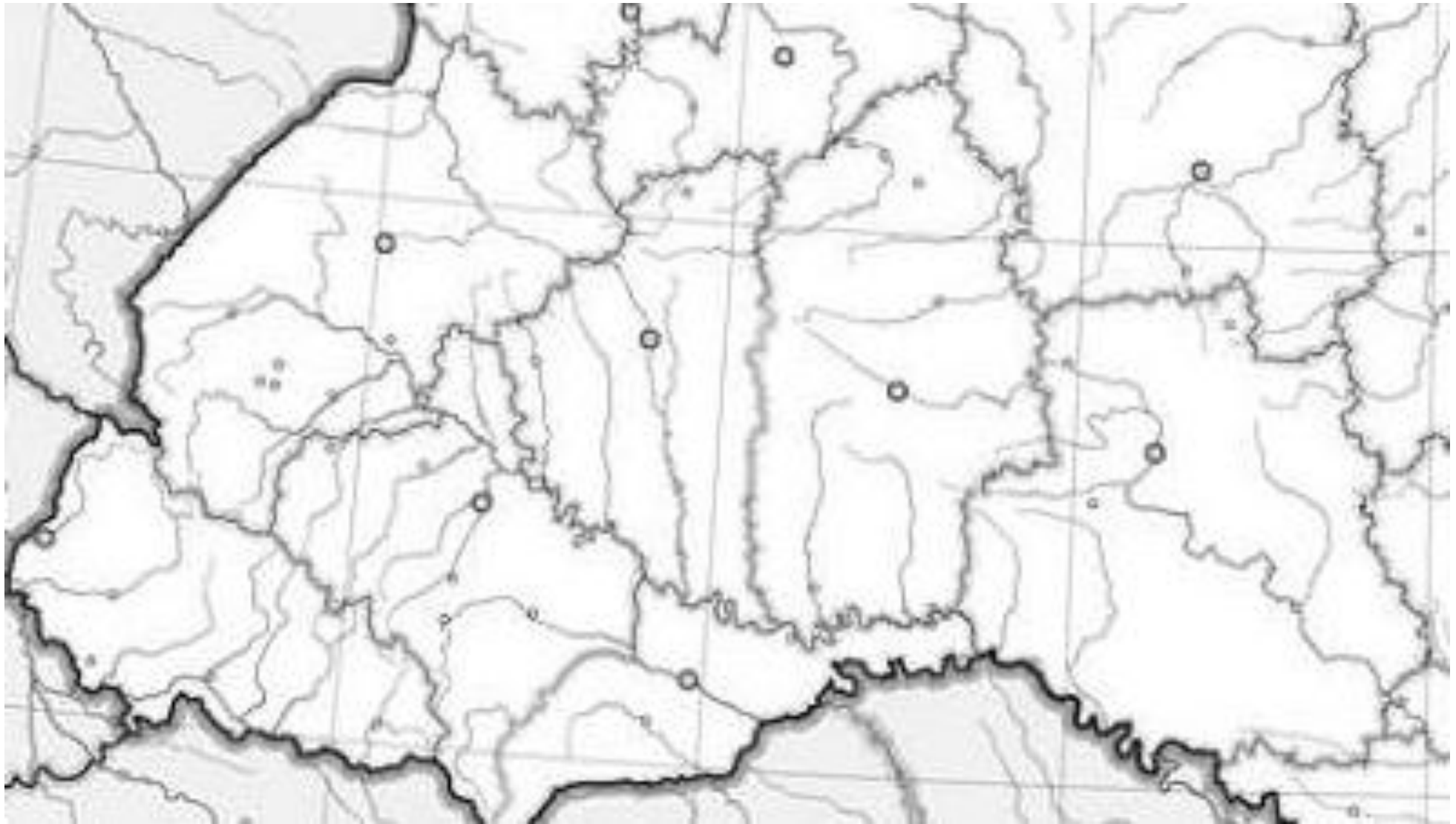
2. Користуючись джерелами мережі Інтернет, скласти календар фестивалів однієї із західних областей України. Заповнити таблицю (табл. 7)

*Таблиця 7*

**Календар фестивалів ... області**

Назва фестивалю	Час і місце проведення	Тип фестивалю	Коротка характеристика


**Висновки:**



**Рис.5 Соціально-культурні ресурси заходу України**

### **Завдання на наступне заняття:**

- 1. Теорія:** Туристичні ресурси півночі України
- 2. Номенклатура:**
- 3.** “Соціально-культурні пам’ятки півночі України” (див методичку).
- 4. Практична робота №5**
- 5. Готувати реферати та презентації по рекреаційно-туристичним півночі України.**

## **Практична робота № 6** **Рекреаційно-туристичні ресурси півночі України**

### **Завдання :**

1. На контурну карту України нанести населені пункти півночі України з найбільшою концентрацією визначних соціально-історичних рекреаційних ресурсів, спеціальними знаками позначаючи типи ресурсів, що тут зосереджені (культові споруди, замки й палаци, меморіали, археологічні пам’ятки, інші цікаві споруди):

Волинська область: Луцьк, Володимир-Волинський, Берестечко, Олика, Зимне, Жидичин, Ковель;

Рівненська область: Рівне, Дубно, Острог, Дермань Друга, Межиріч, Гоща, Дорогобуж, Клевань, Корець, Губків;

Житомирська область: Житомир, Бердичів, Верхівня, Новоград-Волинський, Баранівка, Андрушівка, Івниця, Ліщин, Нова Чарторія, Турчинівка, Кодня, Володарськ-Волинський, Кмитов, Кам’яний Брід, Любар, Овруч, Олевськ, Тригір’я;

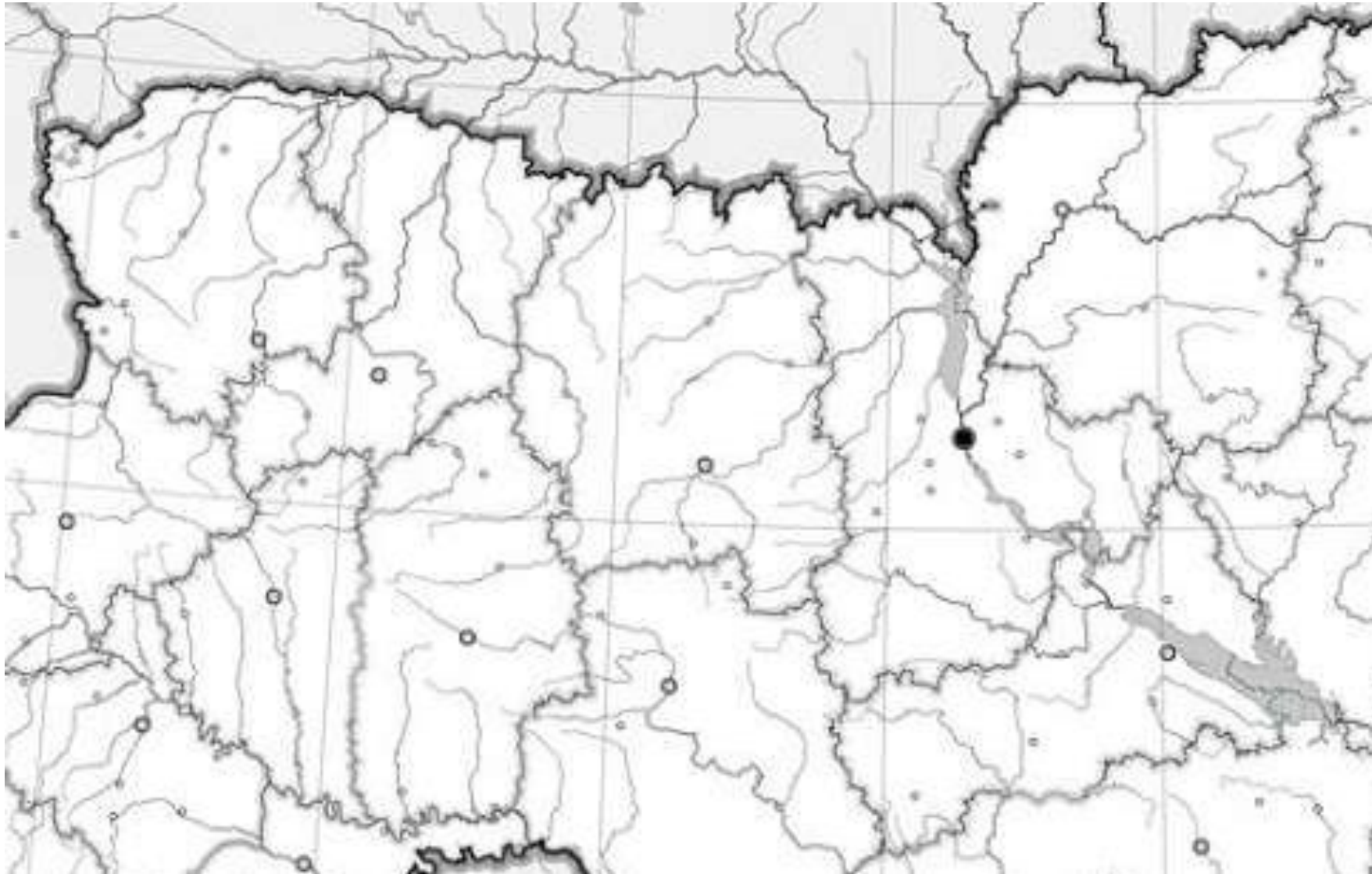
Київська область: Київ, Біла Церква, Переяслав-Хмельницький, Богуслав, Васильків, Вишгород, Фастів,

Черкаська область: Черкаси, Моринці, Шевченкове, Канів, Кам’янка, Козацьке, Мошни, Корсунь-Шевченківський, Шпола, Тальне, Мліїв, Стеблів, Золотоноша, Сміла, Суботів, Чигирин, Умань,

Чернігівська область: Чернігів, Ніжин, Новгород-Сіверський, Батурин, Домниця, Густиня, Данівка, Ладан, Козелець, Прилуки, Остер, Любеч, Борзна, Короп, Качанівка, Іржавець, Вишеньки, Сокиринці, Дігтярі, Седнів.

2. Запропонувати 5 туристичних маршрутів (видів рекреаційних занять) північними областями України, які б базувались на використанні різних типів рекреаційних ресурсів. Обґрунтувати свій вибір.





**Рис.6 Соціально-культурні туристичні ресурси півночі України**

### **Завдання на наступне заняття**

- 1. Теорія.** Рекреаційно-туристичні ресурси сходу України
- 2. Підготуватись до МКР №2** – Теми 4-7
- 3. Номенклатура:** “Соціально-культурні пам’ятки сходу України” (див. методичку).
- 4. Практична робота №6**
- 5. Готувати реферати та презентації по рекреаційно-туристичним ресурсам сходу України.**

### **Практична робота № 7**

### **Рекреаційно-туристичні ресурси сходу України**

#### **МКР №2**

#### **Завдання:**

1. На контурну карту України нанести населені пункти сходу України з найбільшою концентрацією визначних соціально-історичних рекреаційних ресурсів, спеціальними знаками позначаючи типи ресурсів, що тут зосереджені (культові споруди, замки й палаци, меморіали, археологічні пам’ятки, інші цікаві споруди):

Харківська область: Харків, Ізюм, Золочів, Мерефа, Чугуїв, Володимирівка, Водяне, Пархомівка, Шарівка, Старий Мерчик,

Полтавська область: Полтава, Більськ, Гадяч, Великі Сорочинці, Гоголеве, Чорнухи, Березова Рудка, Миргород, Кобеляки, Диканька, Кременчук, Опішня, Мгар,

Сумська область: Суми, Глухів, Путивль, Лебедин, Охтирка, Гамаліївка, Ромни, Межиріч, Тростянець, Кияниця, Кулішівка.

Кіровоградська область: Кропивницький, Арсенівка, Миколаївка, Бобринець, Дніпропетровська область: Дніпро, Покров (Орджонікідзе), Старі Кодаци, Микільське-на-Дніпрі, Новомосковськ, Петриківка;

Донецька область: Донецьк, Андріївка, Бахмут (Артемівськ), Слов’янськ, Святогірськ, Краматорськ, Маріуполь, Нескучне,

Луганська область: Луганськ, Старобільськ, Хрустальний (Красний Луч), Сорокине (Краснодон), Лисичанськ.





Рис.7 Соціально-культурні рекреаційні ресурси сходу України





