

Міністерство освіти і науки України
ЧЕРНІГІВСЬКИЙ НАЦІОНАЛЬНИЙ ТЕХНОЛОГІЧНИЙ УНІВЕРСИТЕТ
Навчально-науковий інститут управління та адміністрування
Факультет життєдіяльності, природокористування і туризму

Кафедра туризму

МЕТОДИЧНІ ВКАЗІВКИ
до виконання практичних робіт
та завдань для індивідуальної і самостійної роботи
з дисципліни

“Туристичне країнознавство”

для студентів спеціальності 242 “Туризм”
денної форми навчання

Укладач: Алешугіна Н.О., к.е.н., доц.

Чернігів 2018

Методичні вказівки до практичних та семінарських занять та завдання для індивідуальної і самостійної роботи з дисципліни “Туристичне країнознавство” для студентів спеціальності 242 “Туризм” денної форми навчання / Укл.: Алешугіна Н.О. – Чернігів: ЧНТУ, 2018. – 32 с.

Розробник: к.е.н., доц. Алешугіна Н.О.

Рецензенти:

Барановський М.О., зав. кафедрою географії Ніжинського державного університету ім. М.Гоголя

Затверджено на засіданні кафедри туризму протокол № 11 від 16 лютого 2018 року

ВСТУП

Методичні вказівки до виконання практичних робіт та завдань для індивідуальної і самостійної роботи з дисципліни “Туристичне країнознавство” розроблено відповідно до навчальних планів спеціальності та програми навчальної дисципліни.

Головною **метою** викладання дисципліни є отримання майбутніми фахівцями сфери туризму професійних знань у сфері теорії і методології туристичного дослідження країн, формування фахового світогляду щодо територіальної організації та умов розвитку спеціалізованих видів туризму в регіонах та країнах світу.

В результаті вивчення дисципліни студенти повинні **знати**:

- теоретичні основи туристичного країнознавства;
- особливості країнознавчого дослідження географічного положення, природи, народонаселення, історії, культури, політики, економіки та довкілля для цілей туризму;
- фактори, що впливають на формування туристичного потенціалу різних країн;
- напрями розвитку туризму в певних країнах і регіонах;
- основні природні та культурні пам'ятки, що спонукають туристів відвідати ту чи іншу країну.

Студенти повинні **вміти**:

- орієнтуватися в географічному розташуванні рекреаційних ресурсів країни;
- оцінювати рекреаційний потенціал певних територій;
- вести країнознавчі дослідження для цілей туризму;
- на основі знань про особливості розвитку країни та її рекреаційно-ресурсний потенціал оцінювати перспективи розвитку в них туризму;
- складати країнознавчі описи країн світу для забезпечення ефективної діяльності туристичного підприємства щодо залучення туристів.
- використовувати різноманітні методи країнознавчого дослідження.

ТЕМАТИЧНИЙ ПЛАН ДИСЦИПЛІНИ

	ТЕМИ	ВСЬОГО	Кількість годин для денної форми навчання			
			ЛЕКЦІЇ	у тому числі		
				ПРАКТИЧ-НІ СЕМІНАРИ	ЛАБОРАТОРНІ	СРС
МОДУЛЬ 1 МЕТОДОЛОГІЧНІ ОСНОВИ ТУРИСТИЧНОГО КРАЇНОЗНАВСТВА						
1	Тема 1 Туристичне країнознавство як наукова дисципліна	7	1			6
2	Тема 2 Структура та методика природно-географічної характеристики країни	12	2	4		6
3	Тема 3 Структура та методика соціально-економічного, соціально-культурного, політичного та історичного опису країни. Спеціальна туристична характеристика країни	11	1	4		6
Всього по модулю 1		30	4	8		18
МОДУЛЬ 2 ТУРИСТИЧНО-КРАЇНОЗНАВЧИЙ ОПИС ОКРЕМИХ КРАЇН ЄВРОПЕЙСЬКОГО ТУРИСТИЧНОГО РЕГІОНУ						
4	Тема 4 Країни Західноєвропейського туристичного району	20	3	4		13
5	Тема 5 Країни Південноєвропейського туристичного району	20	3	4		13
6	Тема 6 Країни Східно-Центральноєвропейського туристичного району	20	2	4		14
Всього по модулю 2		60	8	12		40
МОДУЛЬ 3 ТУРИСТИЧНО-КРАЇНОЗНАВЧИЙ ОПИС ОКРЕМИХ КРАЇН ІНШИХ ТУРИСТИЧНИХ РЕГІОНІВ СВІТУ						
7	Тема 7 Країни Азійсько-Тихоокеанського туристичного регіону	20	2	4		14
8	Тема 8 Країни Американського туристичного регіону	20		4		16
9	Тема 9 Країни Африканського та Близькосхідного туристичних регіонів	20	2	4		14
Всього по модулю 3		60	4	12		44
ВСЬОГО		150	16	32		102

ПРАКТИЧНІ ТА СЕМІНАРСЬКІ ЗАНЯТТЯ
Модуль 1 Методологічні основи туристичного країнознавства
Заняття 1
Тема. Характеристика географічного положення країни

Теми, які виносяться на поточний контроль:

1. Туристичне країнознавство як наукова дисципліна.
2. Структура та методика фізико-географічної характеристики країни (ГП)

Питання для самоконтролю:

1. Роль туристичного країнознавства в підготовці фахівців туристичної галузі
2. Поняття “туристичне країнознавство”.
3. Функції туристичного країнознавства.
4. Предмет і методи дисципліни “Туристичне країнознавство”, зв’язок з іншими дисциплінами.
5. Сутність географічного положення країни, його види.
6. Геотуристичне положення країни

Зміст практичного завдання: навчитись давати характеристику географічного положення країни.

Джерела:

1. Сапожникова Е.Н. Страноведенье: теория и методика туристского изучения стран. – М.: Академия, 2004. – 239 с.
2. Алешугіна Н.О., Зеленська О.О., Смаль І.В. Туристичне країнознавство у таблицях і схемах [Навчальний посібник] / Н.О.Алешугіна, О.О.Зеленська, І.В. Смаль. - Ніжин: ПП Лисенко М.М., 2011 – 387 с.

Заняття 2
Тема. Характеристика рельєфу країни

Теми, які виносяться на поточний контроль:

Структура та методика фізико-географічної характеристики країни

Питання для самоконтролю:

1. Послідовність характеристики рельєфу країни
2. Послідовність опису клімату країни
3. Послідовність опису гідроресурсів країни
4. Послідовність опису біотичних ресурсів країни

Зміст практичного завдання: навчитись давати характеристику рельєфу країни

Джерела:

1. Сапожникова Е.Н. Страноведенье: теория и методика туристского изучения стран. – М.: Академия, 2004. – 239 с.
2. Алешугіна Н.О., Зеленська О.О., Смаль І.В. Туристичне країнознавство у таблицях і схемах [Навчальний посібник] / Н.О.Алешугіна, О.О.Зеленська, І.В. Смаль. - Ніжин: ПП Лисенко М.М., 2011 – 387 с.

Заняття 3

Тема. Спеціальна туристична характеристика країни

Теми, які виносяться на поточний контроль:

Структура та методика соціально-економічного, соціально-культурного, політичного та історичного опису країни. Спеціальна туристична характеристика країни

Питання для самоконтролю:

1. Народонаселення як фактор та суб'єкт розвитку туризму, план опису населення країни.
2. Туристична характеристика народів країни.
3. Туристична характеристика культури народу як об'єкту атракції.
4. Історичні особливості розвитку держави та їх роль у формуванні культурної спадщини.
5. Політичні та економічні умови розвитку туризму, особливості їх характеристики в країнознавчому описі.
6. Значення стану довкілля для розвитку туризму.
7. Спеціальна туристична інформація про країну.

Зміст практичного завдання: навчитись давати спеціальну характеристику країни

Джерела:

1. Сапожникова Е.Н. Страноведенье: теория и методика туристского изучения стран. – М.: Академия, 2004. – 239 с.
2. Алешугіна Н.О., Зеленська О.О., Смаль І.В. Туристичне країнознавство у таблицях і схемах [Навчальний посібник] / Н.О.Алешугіна, О.О.Зеленська, І.В. Смаль. - Ніжин: ПП Лисенко М.М., 2011 – 387 с.

Рекомендована література:

[1-2, 4, 8, 11, 15 - основна]

Заняття 4

Тема. Кухні народів світу

МКР!

Індивідуальні завдання (для двох студентів):

Презентації по особливостям кухні будь-якої країни світу (за вибором студентів).

Зміст практичного завдання: познайомитись з особливостями кухонь народів світу, визначити фактори, від яких вони залежать.

Джерела:

Кухні народів світу: підручник / Ростовський В.С. – К.: Кондор-Видавництво, 2016. – 497 с.

Модуль 2 Туристично-країнознавчий опис окремих країн Європейського туристичного регіону

Заняття 5

Тема. Країни Західноєвропейського туристичного району










Теми, які виносяться на поточний контроль:

1. Характеристика Франції
2. Характеристика Нідерландів

Питання для самоконтролю:

1. Загальні відомості про географічне положення, населення, економіку та політичну ситуацію у Франції .
2. Характеристика культурно-історичних пам'яток та природних рекреаційних ресурсів Франції.
3. Характеристика особливостей розвитку туризму у Франції.
4. Загальні відомості про географічне положення, населення, економіку та політичну ситуацію в Нідерландів.
5. Характеристика культурно-історичних пам'яток та природних рекреаційних ресурсів Нідерландів.
6. Характеристика особливостей розвитку туризму в Нідерландах.

Номенклатура: Країни Західної Європи

		
Австрія. Айзенштадт. Замок Естергазі	Австрія. Ваттенс. Музей Сваровські	Австрія. Відень. Шенбрунн
		
Австрія. Зальцбург. Замок Хоензальцбург	Австрія. Іннсбрук. Замок Амбрас	Нідерланди. Амстердам. Королівський палац
		
Нідерланди. Гаага. Бінненхоф	Нідерланди. Гаага. Мадуродам	Нідерланди. Заандам. Будинок Петра I



Нідерланди. Кіндердайк



Нідерланди. Утрехт. Домський собор



Німеччина. Ахен. Собор



Німеччина. Берлін. Бранденбурзькі ворота



Німеччина. Берлін. Рейхстаг



Німеччина. Берлін. Церква св.Хедвіги



Німеччина. Берлінський собор



Німеччина. Вюрцбург. Фортеця Марієнбург



Німеччина. Дрезден. Палац Цвінгер



Німеччина. Кельнський собор



Німеччина. Лейпціг. Башта битви народів



Німеччина. Потсдам. Палац Сан-Сусі

		
Німеччина. Фуссен. Нойшванштайн	Німеччина. Фуссен. Хоеншвангау	Франція. Авіньон. Папський палац
		
Франція. Амбуаз. Замок	Франція. Версаль. Королівський палац	Франція. Замок Азе-ле-Рідо
		
Франція. Замок Вілландрі	Франція. Замок Ланже	Франція. Замок Мон-сен-Мішель
		
Франція. Замок Шамбор	Франція. Замок Шенонсо	Франція. Замок Шомон
		
Франція. Замок Юссе	Франція. Париж. Дім інвалідів	Франція. Париж. Лувр

		
Франція. Париж. Ейфелева вежа	Франція. Париж. Собор Паризької Богоматері	Франція. Париж. Базиліка Сакре-Кер
		
Франція. Париж. Пантеон	Франція. Париж. Єлисейські поля та Триумфальна арка	Франція. Фонтенбло. Королівський палац
		
Франція. Реймський собор	Франція. Шартр. Собор	Франція. Париж. Мерія

Індивідуальні завдання:

Презентації по країнознавчій характеристиці однієї з країн:

Німеччина
 Австрія
 Великобританія
 Швеція

Зміст практичної роботи:

Здійснення країнознавчої характеристики країн Західної та Північної Європи

Джерела:

1. Алешугіна Н.О., Зеленська О.О., Смаль І.В. Туристичне країнознавство у таблицях і схемах [Навчальний посібник] / Н.О.Алешугіна, О.О.Зеленська, І.В. Смаль. - Ніжин: ПП Лисенко М.М., 2011 – 387 с.
2. Джерела Інтернет

Заняття 6

Тема. Країни Західноєвропейського туристичного району

Теми, які виносяться на поточний контроль:

1. Характеристика Німеччини
2. Характеристика Австрії

Питання для самоконтролю:

1. Загальні відомості про географічне положення, населення, економіку та політичну ситуацію в Нідерландах.
2. Характеристика культурно-історичних пам'яток та природних рекреаційних ресурсів Нідерландів.
3. Характеристика особливостей розвитку туризму в Нідерландах.
4. Загальні відомості про географічне положення, населення, економіку та політичну ситуацію в Австрії.
5. Характеристика культурно-історичних пам'яток та природних рекреаційних ресурсів Австрії.
6. Характеристика особливостей розвитку туризму в Австрії.

Зміст практичної роботи:

Закріплення набутих знань

Використання набутих знань для створення турів для різних контингентів споживачів.

Джерела:

1. Алешугіна Н.О., Зеленська О.О., Смаль І.В. Туристичне країнознавство у таблицях і схемах [Навчальний посібник] / Н.О.Алешугіна, О.О.Зеленська, І.В. Смаль. - Ніжин: ПП Лисенко М.М., 2011 – 387 с.
2. Джерела Інтернет

Заняття 7

Тема. Країни Південно-Європейського туристичного району

Теми, які виносяться на поточний контроль:

1. Характеристика Іспанії
2. Характеристика Італії

Питання для самоконтролю:













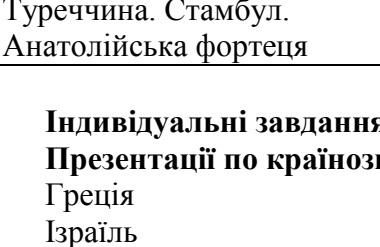
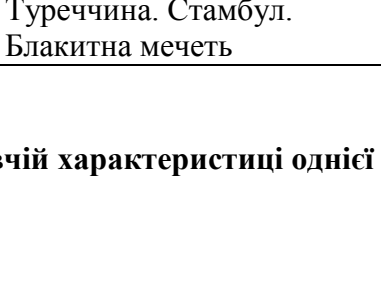
1. Загальні відомості про географічне положення, населення, економіку та політичну ситуацію в Іспанії.
2. Характеристика культурно-історичних пам'яток та природних рекреаційних ресурсів Іспанії.
3. Характеристика особливостей розвитку туризму в Іспанії.
4. Загальні відомості про географічне положення, населення, економіку та політичну ситуацію в Італії.
5. Характеристика культурно-історичних пам'яток та природних рекреаційних ресурсів Італії.
6. Характеристика особливостей розвитку туризму в Італії.

Номенклатура “Країни Південно-Європейського туристичного району”

		
Греція. Афіни. Акрополь	Греція. Дельфи. Храм Аполона	Греція. Крит. Кносський палац
		
Греція. Метеора. Монастирі	Греція. Салоніки. Біла Вежа	Іспанія. Авіла. Міські стіни
		
Іспанія. Барселона. Кафедральний собор	Іспанія. Барселона. Саграда Фамілья	Іспанія. Гранада. палац Альгамбра
		
Іспанія. Ескоріал. Монастир	Іспанія. Мадрид. Плаза Майор	Іспанія. Мадрид. Площа Сибелес та палац Лінарес

		
Іспанія. Севілья. Архів Індій	Італія. Венеція. Міст Зітхань	Італія. Венеція. Міст Ріальто
		
Італія. Венеція. Палац дожив	Італія. Венеція. Санта Марія делья Салуте	Італія. Венеція. Собор св.. Марка
		
Італія. Мілан. Собор Дуомо	Італія. Неаполь. Кастель дель Ово	Італія. Неаполь. Собор св.. Януарія
		
Італія. Піза. Площа Чудес	Італія. Рим. Вітторіано	Італія. Рим. Замок Ангела
		
Італія. Рим. Іспанські сходи	Італія. Рим. Колізей	Італія. Рим. Пантеон

		
Італія. Рим. Уста істини	Італія. Рим. Фонтан Треві	Італія. Рим. Форум
		
Італія. Турин. Замок Валентіно	Італія Турин. Синагога Молле Антонелліана	Італія. Флоренція. Палац Веккіо
		
Італія. Флоренція. Санта Марія делле Фйоре	Італія. Мілан. Санта Марія делле Грація	Італія. Турин. Базиліка Суперга
		
Ізраїль. Акко. Мечеть аль Джазаар	Ізраїль (Палестина). Віфлеєм (Бейт-Лехем). Гробниця Рахілі	Ізраїль (Палестина). Бейт-Лехем (Віфлеєм). Храм Різдва
		

Ізраїль. Єрусалим. Купол Склі	Ізраїль. Єрусалим. Монастир Успіння Богоматері	Ізраїль. Єрусалим. Храм Гроба Господня
		
Ізраїль. Назарет. Базилика Благовіщення	Ізраїль. Хеврон. Печера Патріархів	Туреччина. Анкара. Аниткабір
		
Туреччина. Анкара. Коджатепе	Туреччина. Аспендос. Амфітеатр	Туреччина. Ізмір. Дівочий замок.
		
Туреччина. Каппадокія. Деринкую	Туреччина. Сіде. Храм Аполлона	Туреччина. Стамбул. Айя Софія
		
Туреччина. Стамбул. Анатолійська фортеця	Туреччина. Стамбул. Блакитна мечеть	Туреччина. Стамбул. Едікуле
		

Індивідуальні завдання:

Презентації по країнознавчій характеристиці однієї з країн:

- Греція
- Ізраїль
- Кіпр
- Хорватія

Зміст практичної роботи:

Здійснення країнознавчої характеристики країн Південної Європи

Джерела:

1. Алешугіна Н.О., Зеленська О.О., Смаль І.В. Туристичне країнознавство у таблицях і схемах [Навчальний посібник] / Н.О.Алешугіна, О.О.Зеленська, І.В. Смаль. - Ніжин: ПП Лисенко М.М., 2011 – 387 с.
2. Джерела Інтернет

Заняття 8**Тема. Країни Південно-Європейського туристичного району****Теми, які виносяться на поточний контроль:**

1. Характеристика Греції
2. Характеристика Туреччини
3. Характеристика Ізраїлю

Питання для самоконтролю:

1. Загальні відомості про географічне положення, населення, економіку та політичну ситуацію в Греції.
2. Характеристика культурно-історичних пам'яток та природних рекреаційних ресурсів Греції.
3. Характеристика особливостей розвитку туризму в Греції.
4. Загальні відомості про географічне положення, населення, економіку та політичну ситуацію в Туреччині.
5. Характеристика культурно-історичних пам'яток та природних рекреаційних ресурсів Туреччині.
6. Характеристика особливостей розвитку туризму в Туреччині.
7. Загальні відомості про географічне положення, населення, економіку та політичну ситуацію в Ізраїлі.
8. Характеристика культурно-історичних пам'яток та природних рекреаційних ресурсів Ізраїлі.
9. Характеристика особливостей розвитку туризму в Ізраїлі.

Зміст практичної роботи:

Закріплення набутих знань

Поглиблення набутих знань для планування екскурсійних маршрутів.

Джерела:

1. Алешугіна Н.О., Зеленська О.О., Смаль І.В. Туристичне країнознавство у таблицях і схемах [Навчальний посібник] / Н.О.Алешугіна, О.О.Зеленська, І.В. Смаль. - Ніжин: ПП Лисенко М.М., 2011 – 387 с.
2. Джерела Інтернет

Заняття 9**Тема. Країни Центрально-Східноєвропейського туристичного району****Теми, які виносяться на поточний контроль:**













1. Характеристика Польщі
2. Характеристика Чехії

Питання для самоконтролю:
















1. Загальні відомості про географічне положення, населення, економіку та політичну ситуацію в Чехії.
2. Характеристика культурно-історичних пам'яток та природних рекреаційних ресурсів Чехії.

3. Характеристика особливостей розвитку туризму в Чехії.
4. Загальні відомості про географічне положення, населення, економіку та політичну ситуацію в Польщі.
5. Характеристика культурно-історичних пам'яток та природних рекреаційних ресурсів Польщі.
6. Характеристика особливостей розвитку туризму в Польщі.

Номенклатура “Країни Східно-Європейського туристичного району”

		
Білорусь. Мирський замок	Білорусь. Мінськ. Національна бібліотека	Білорусь. Несвіж. Замок
		
Білорусь. Ліда. Замок	Білорусь. Брестська фортеця	Грузія. Горі. Фортеця
		
Грузія. Мцхета. Светіцховелі	Грузія. Тбілісі. Сірчані лазні	Грузія. Тбілісі. Фортеця Нарікала
		
Молдова. Капріанський монастир	Молдова. Монастир Путна	Молдова. Сорока. Фортеця

		
Молдова. Тигиня. Фортеця	Росія. Москва. Великий Кремлівський палац	Росія. Великий Новгород. Кремль
		
Росія. Волгоград. Мамаїв курган	Росія. Казань. Кремль	Росія. Кіжі. Преображенська та Покровська церкви
		
Росія. Кострома. Палати бояр Романових	Росія. Кострома. Троїцький собор Іпатіївського монастиря	Росія. Москва. Красна площа
		
Росія. Москва. Храм Христа Спасителя	Росія. Петергоф. Великий палац	Росія. Ростов. Кремль
		
Росія. Соловецький монастир	Росія. Санкт-Петербург. Ісаакіївський собор	Росія. Санкт-Петербург. Олександрівська лавра

 <p>St Petersburg</p>		 <p>в.отпуск.ру</p>
<p>Росія. Санкт-Петербург. Петропавлівська фортеця</p>	<p>Росія. Москва. Успенський собор Московського Кремля</p>	<p>Польща. Варшава. Королівський палац</p>
		
<p>Польща. Варшава. Барбакан</p>	<p>Польща. Варшава. Віляновський палац</p>	<p>Польща. Варшава. Палац в Лазенках</p>
		
<p>Польща. Вроцлав. Зал Століття</p>	<p>Польща. Гданськ. Костел Діви Марії</p>	<p>Польща. Гданськ. Ратуша</p>
	 <p>в.отпуск.ру</p>	
<p>Польща. Замок Мальборк</p>	<p>Польща. Краків. Вавельський замок</p>	<p>Польща. Сопот. Танцюючий будинок</p>
		
<p>Польща. Ченстохова. Монастир Ясна Гура</p>	<p>Словаччина. Бойніце. Фортеця</p>	<p>Словаччина. Братислава. Церква св.. Єлизавети</p>

		
Словаччина. Замок Кежмарок	Словаччина. Спишський Град	Словаччина. Тренчин Град
		
Словаччина. Братиславський Град	Угорщина. Будапешт. Парламент	Угорщина. Будапешт. Замок Вайдахуньяд
		
Угорщина. Будапешт. Рибальський бастион	Угорщина. Кестхей. Замок	Угорщина. Палац Брунsvік
		
Угорщина. Фертед. Палац Естергазі	Чехія. Замок Глубока-над-Влтавою	Чехія. Замок Карлштейн
		
Чехія. Замок Конопіште	Чехія. Замок Ледніце	Чехія. Замок Орлік

		
Чехія. Прага. Карлов міст	Чехія. Кутна Гора. Костніца	Чехія. Прага. Астрономічний годинник
		
Чехія. Замок Сихров	Чехія. Прага. Празький Град	Чехія. Прага. Собор св.. Віта
		
Чехія. Прага. Собор Тинської Божої Матері	Чехія. Прага. Вацлавська площа	Чехія. Будейовіце. Ратуша

Індивідуальні завдання:

Презентації по країнознавчій характеристиці однієї з країн:

- Словаччина
- Угорщина
- Росія
- Грузія
- Білорусь

Зміст практичної роботи:

Здійснення країнознавчої характеристики країн Східної Європи

Джерела:

1. Алешугіна Н.О., Зеленська О.О., Смаль І.В. Туристичне країнознавство у таблицях і схемах [Навчальний посібник] / Н.О.Алешугіна, О.О.Зеленська, І.В. Смаль. - Ніжин: ПП Лисенко М.М., 2011 – 387 с.
2. Джерела Інтернет

Заняття 10

Тема. Країни Східно-Європейського туристичного району

МКР!

Теми, які виносяться на поточний контроль:

1. Характеристика Угорщини
2. Характеристика Словаччини
3. Характеристика Росії
4. Характеристика Грузії

Питання для самоконтролю:

1. Загальні відомості про географічне положення, населення, економіку та політичну ситуацію в Угорщині.
2. Характеристика культурно-історичних пам'яток та природних рекреаційних ресурсів Угорщини.
3. Характеристика особливостей розвитку туризму в Угорщині.
4. Загальні відомості про географічне положення, населення, економіку та політичну ситуацію в Словаччині.
5. Характеристика культурно-історичних пам'яток та природних рекреаційних ресурсів Словаччини.
6. Характеристика особливостей розвитку туризму в Словаччині.
7. Загальні відомості про географічне положення, населення, економіку та політичну ситуацію в Росії.
8. Характеристика культурно-історичних пам'яток та природних рекреаційних ресурсів Росії.
9. Характеристика особливостей розвитку туризму в Росії.
10. Загальні відомості про географічне положення, населення, економіку та політичну ситуацію в Білорусі.
11. Характеристика культурно-історичних пам'яток та природних рекреаційних ресурсів Білорусі.
12. Характеристика особливостей розвитку туризму в Білорусі.
13. Загальні відомості про географічне положення, населення, економіку та політичну ситуацію в Грузії.
14. Характеристика культурно-історичних пам'яток та природних рекреаційних ресурсів Грузії.
15. Характеристика особливостей розвитку туризму в Грузії.

Зміст практичної роботи:

Закріплення набутих знань

Використання набутих знань для порівняння туристичних потенціалів країн.

Джерела:

3. Алешугіна Н.О., Зеленська О.О., Смаль І.В. Туристичне країнознавство у таблицях і схемах [Навчальний посібник] / Н.О.Алешугіна, О.О.Зеленська, І.В. Смаль. - Ніжин: ПП Лисенко М.М., 2011 – 387 с.
4. Джерела Інтернет

Модуль 3 Туристично-країнознавчий опис окремих країн інших туристичних регіонів світу

Заняття 11

Тема. Країни Азійсько-Тихоокеанського туристичного регіону







Теми, які виносяться на поточний контроль:













1. Характеристика Китаю
2. Характеристика Таїланду

Питання для самоконтролю:

1. Загальні відомості про географічне положення, природу та населення Китаю.
2. Характеристика культурно-історичних пам'яток та природних рекреаційних ресурсів Китаю.
3. Загальні відомості про географічне положення, природу та населення Таїланду.
4. Характеристика культурно-історичних пам'яток та природних рекреаційних ресурсів Таїланду.

Номенклатура “Країни Азійсько-Тихоокеанського туристичного регіону”

		
Китай. Велика Китайська стіна	Китай. Гуанчжоу. Квіткова пагода	Китай. Лхаса. Палац Потала
		
Китай. Пекін. Заборонене місто	Китай. Пекін. Площа Тяньаньмень	Китай. Пекін. Храм Неба

		
<p>Китай. Шанхай. Пагода Лунхуа</p>	<p>Малайзія. Куала-Лумпур. Петронас-Тауерс</p>	<p>Малайзія. Лангкаві. Мавзолей Махсурі</p>
		
<p>Малайзія. Куала-Лумпур. Палац султана Абдул-Саада</p>	<p>Малайзія. Бату Кейвс</p>	<p>Малайзія. Куала-Лумпур. Мечеть Масджид Негара</p>
		
<p>Малайзія. Пенанг. Палац Ахмад шаха</p>	<p>Малайзія. Пенанг. Храм Змій</p>	<p>Таїланд. Бангкок. Великий королівський палац</p>
		
<p>Таїланд. Бангкок. Лоха Прасат</p>	<p>Таїланд. Бангкок. Храм Лежачого Будди</p>	<p>Таїланд. Бангкок. Храм Смарагового Будди</p>

Індивідуальні завдання:
Презентації по країнознавчій характеристиці однієї з країн:

Малайзія
Японія
Австралія
Індія

Зміст практичної роботи:

Здійснення країнознавчої характеристики країн АТР

Джерела:

1. Алешугіна Н.О., Зеленська О.О., Смаль І.В. Туристичне країнознавство у таблицях і схемах [Навчальний посібник] / Н.О.Алешугіна, О.О.Зеленська, І.В. Смаль. - Ніжин: ПП Лисенко М.М., 2011 – 387 с.
2. Джерела Інтернет

Заняття 12

Тема. Країни Азійсько-Тихоокеанського туристичного регіону

Теми, які виносяться на поточний контроль:

1. Характеристика Малайзії

Питання для самоконтролю:

1. Загальні відомості про географічне положення, природу та населення Малайзії.
2. Характеристика культурно-історичних пам'яток та природних рекреаційних ресурсів Малайзії.
3. Характеристика особливостей розвитку туризму в Малайзії.

Зміст практичної роботи:

Закріплення набутих знань

Використання набутих знань для створення спеціалізованих турів.

Джерела:

1. Алешугіна Н.О., Зеленська О.О., Смаль І.В. Туристичне країнознавство у таблицях і схемах [Навчальний посібник] / Н.О.Алешугіна, О.О.Зеленська, І.В. Смаль. - Ніжин: ПП Лисенко М.М., 2011 – 387 с.
2. Джерела Інтернет


Заняття 13

Тема. Країни Американського туристичного регіону

Номенклатура “Країни Американського туристичного району”



Канада. Оттава. Парламент



Канада. Торонто. Форт Йорк



Канада. Монреаль. Ратуша

		
Канада. Квебек. Парламент	Канада. Ванкувер. Міст “Левові ворота”	Мексика. Мехіко. палац Кортеса
		
Мексика. Тула. Храм Кецалькоатля	Мексика. Сочимілько.	Мексика. Теотіуакан
		
Мексика. Паленке	Мексика. Чичен-Іца	Мексика. Гвадалахара. Кафедральний собор
		
Мексика. Мехіко. Кафедральний собор	Мексика. Тулум	Мексика. Ушмаль.
		
США. Вашингтон. Капітолій	США. Вашингтон. Білий дім	США. Нью-Йорк. Статуя Свободи



США. Нью-Йорк.
Манхеттен



США. Чикаго. Сирс-Тауер



США. Новий Орлеан
Собор св.Людовика



США. Сан-Франциско. Міст
"Золоті Ворота"



США. Лос-Анджелес.
Діснейленд



Бразилія. Бразилія.
Кафедральний собор




Бразилія. Ріо-де-Жанейро.
Статуя Христа



Бразилія. Ріо-де-Жанейро.
Палац Тірадентіс



Бразилія. Петрополіс.
Літня резиденція Педру I



Бразилія. Салвадор. Форт
св. Антоніо



Бразилія. Салвадор. Палац Ріу-
Бранку



Бразилія. Ору-Прету
Церква Франциска
Ассізького



Бразилія. Форталеза.
Фортеця



Бразилія. Натал. Фортеця
Волхвів



Бразилія. Сан-Паулу.
Монастир св. Бенедикта

Індивідуальні завдання:

Презентації по країнознавчій характеристиці однієї з країн:

США

Канада

Мексика

Бразилія

Зміст практичної роботи:

Здійснення країнознавчої характеристики країн Американського РТР

Джерела:

1. Алешугіна Н.О., Зеленська О.О., Смаль І.В. Туристичне країнознавство у таблицях і схемах [Навчальний посібник] / Н.О.Алешугіна, О.О.Зеленська, І.В. Смаль. - Ніжин: ПП Лисенко М.М., 2011 – 387 с.
2. Джерела Інтернет

Заняття 14

Тема. Країни Американського туристичного регіону

Теми, які виносяться на поточний контроль:

1. Характеристика США
2. Характеристика Канади
3. Характеристика Мексики
4. Характеристика Бразилії

Питання для самоконтролю:

1. Загальні відомості про географічне положення, населення, економіку та політичну ситуацію в США.
2. Характеристика культурно-історичних пам'яток та природних рекреаційних ресурсів США.
3. Характеристика особливостей розвитку туризму в США.
4. Загальні відомості про географічне положення, населення, економіку та політичну ситуацію в Канаді.
5. Характеристика культурно-історичних пам'яток та природних рекреаційних ресурсів Канади.
6. Характеристика особливостей розвитку туризму в Канаді.
7. Загальні відомості про географічне положення, населення, економіку та політичну ситуацію в Мексиці.
8. Характеристика культурно-історичних пам'яток та природних рекреаційних ресурсів Мексики.
9. Характеристика особливостей розвитку туризму в Мексиці.
10. Загальні відомості про географічне положення, населення, економіку та політичну ситуацію в Бразилії.
11. Характеристика культурно-історичних пам'яток та природних рекреаційних ресурсів Бразилії.
12. Характеристика особливостей розвитку туризму в Бразилії.

Зміст практичної роботи:

Закріплення набутих знань

Джерела:

1. Алешугіна Н.О., Зеленська О.О., Смаль І.В. Туристичне країнознавство у таблицях і схемах [Навчальний посібник] / Н.О.Алешугіна, О.О.Зеленська, І.В. Смаль. - Ніжин: ПП Лисенко М.М., 2011 – 387 с.
2. Джерела Інтернет

Заняття 15

Тема. Країни Африканського туристичного регіону










Теми, які виносяться на поточний контроль:
















1. Характеристика Марокко
2. Характеристика Кенії

Питання для самоконтролю:

1. Загальні відомості про географічне положення, населення, економіку та політичну ситуацію в Марокко.
2. Характеристика культурно-історичних пам'яток та природних рекреаційних ресурсів Марокко.
3. Характеристика особливостей розвитку туризму в Марокко.
4. Загальні відомості про географічне положення, населення, економіку та політичну ситуацію в Кенії.
5. Характеристика культурно-історичних пам'яток та природних рекреаційних ресурсів Кенії.
6. Характеристика особливостей розвитку туризму в Кенії.

Номенклатура “Країни Африканського та Близькосхідного туристичних регіонів”

		
Єгипет. Абу-Симбел. Храм Нефертарі	Єгипте. Асуан. ГЕС	Єгипет. Гіза. Піраміди
		
Єгипет. Гіза. Сфінкс	Єгипет. Каїр. Алебастрова мечеть	Єгипет. Карнак. Алея сфінксів
		
Єгипет. Луксор. Алея сфінксів	Єгипет. Саккара. Піраміди	Єгипет. Синай. Монастир св.. Катерини

		
Кенія. Малінді. Стопв Васко да Гами	Кенія. Момбаса. Форт Ісус	Марокко. Касабланка. Мечеть Хасана
		
Марокко. Маракеш. Мечеть Кутубія	Марокко. Маракеш. Площа Джемаа ель Фна	Марокко. Рабат. Касба Удайя
		
ПАР. Преторія. Юніон-Білдінг	ПАР. Сан-Сіті. Палац Лост-Сіті	Туніс. Кайруан. Велика мечеть
		
Туніс. Матмата	Туніс. Руїни Карфагена	Туніс. Сусс. Рибат
		
Туніс. Табарка. Фортеця	Туніс. Туніс. Велика мечеть	Туніс. Дугга. Античний театр

Індивідуальні завдання:

Презентації по країнознавчій характеристиці однієї з країн:

Туніс

ПАР

Єгипет
ОАЕ

Зміст практичної роботи:

Здійснення країнознавчої характеристики країн Африки та Близького Сходу

Джерела:

1. Алешугіна Н.О., Зеленська О.О., Смаль І.В. Туристичне країнознавство у таблицях і схемах [Навчальний посібник] / Н.О.Алешугіна, О.О.Зеленська, І.В. Смаль. - Ніжин: ПП Лисенко М.М., 2011 – 387 с.
2. Джерела Інтернет

Заняття 16

Тема. Країни Східно-Європейського туристичного району

МКР!

Теми, які виносяться на поточний контроль:

5. Характеристика Тунісу
6. Характеристика Кенії
7. Характеристика ПАР
8. Характеристика Єгипту

Питання для самоконтролю:

1. Загальні відомості про географічне положення, населення, економіку та політичну ситуацію в Єгипті.
2. Характеристика культурно-історичних пам'яток та природних рекреаційних ресурсів Єгипту.
3. Характеристика особливостей розвитку туризму в Єгипті.
4. Загальні відомості про географічне положення, населення, економіку та політичну ситуацію в Тунісі.
5. Характеристика культурно-історичних пам'яток та природних рекреаційних ресурсів Тунісу.
6. Характеристика особливостей розвитку туризму в Тунісі.
7. Загальні відомості про географічне положення, населення, економіку та політичну ситуацію в ПАР.
8. Характеристика культурно-історичних пам'яток та природних рекреаційних ресурсів ПАР.
9. Характеристика особливостей розвитку туризму в ПАР.

Зміст практичної роботи:

Закріплення набутих знань

Використання набутих знань для вивчення можливостей розвитку різних видів туризму.

Джерела:

1. Алешугіна Н.О., Зеленська О.О., Смаль І.В. Туристичне країнознавство у таблицях і схемах [Навчальний посібник] / Н.О.Алешугіна, О.О.Зеленська, І.В. Смаль. - Ніжин: ПП Лисенко М.М., 2011 – 387 с.
2. Джерела Інтернет

РОЗПОДІЛ БАЛІВ, ЯКІ ОТРИМУЮТЬ СТУДЕНТИ

Змістовний модуль 1	Змістовний модуль 2	Змістовний модуль 3	Іспит	Сума
15	20	25	40	100

Поточний контроль за модулями

Модуль за тематичним планом дисципліни та форма контролю	Кількість балів
1. Модуль 1 <i>Методологічні основи туристичного країнознавства</i>	0... 15
1 Поточний контроль.	0... 5
2 Оцінка за практичні роботи	0... 5
3 Модульна робота	0... 5
Модуль 2 <i>Туристично-країнознавчий опис окремих країн Європейського туристичного району</i>	0... 20
1 Поточний контроль.	0... 5
2 Оцінка за практичні роботи	0... 5
3 Номенклатура	0... 5
4 Модульна робота	0... 5
Модуль 3. <i>Туристично-країнознавчий опис окремих країн інших регіонів світу</i>	0... 25
1 Поточний контроль.	0... 5
2 Оцінка за практичні роботи	0... 5
3 Номенклатура	0... 5
4 Модульна робота	0... 5
5 Індивідуальна робота	0... 5
Підсумкова оцінка поточного контролю за семестр	0... 60

МІНІМАЛЬНІ ВИМОГИ ДО ЗНАНЬ ТА ВМІНЬ

З тими студентами, які до проведення підсумкового семестрового контролю не встигли виконати всі обов'язкові види робіт та мають підсумкову оцінку від 35 до 59 балів (за шкалою оцінювання), проводяться додаткові індивідуальні заняття, за результатами яких визначається, наскільки глибоко засвоєний матеріал, та чи необхідне повторне вивчення дисципліни.

Дисципліну можна вважати такою, що засвоєна, якщо студент:

1) **знає:**

- що таке туристичне країнознавство, його предмет, функції та завдання;
- може назвати основні форми рельєфу, тип клімату, моря, основні річки та озера, природні зони, основне віросповідання населення, головні туристичні центри з пам'ятками, курорти та охарактеризувати політичну та економічну ситуацію наступних країн: Франція, Німеччина, Австрія, Нідерланди, Італія, Іспанія, Греція, Туреччина, Ізраїль, Польща, Чехія, Словаччина, Угорщина, Росія, Грузія, Молдова, Китай, Малайзія, Таїланд, Марокко, Туніс, Кенія, ПАР, Єгипет, ОАЕ, США, Канада, Мексика, Бразилія.

2.) **вміє:**

- створювати країнознавчу характеристику країни за поданим планом.

СПИСОК РЕКОМЕНДОВАНОЇ ЛІТЕРАТУРИ

ОСНОВНА

1. Алешугіна Н.О., Зеленська О.О., Смаль І.В. Основи туристичного країнознавства: опорний конспект у таблицях і схемах [Текст] / Н.О.Алешугіна, О.О.Зеленська, І.В.Смаль – Ніжин, Видавництво НДУ, 2010 р.
2. Алешугіна Н.О., Зеленська О.О., Смаль І.В. Туристичне країнознавство у таблицях і схемах [Навчальний посібник] / Н.О.Алешугіна, О.О.Зеленська, І.В. Смаль. - Ніжин: ПП Лисенко М.М., 2011 – 387 с.
3. Вацеба В.Я. Туристичне країнознавство [Текст] / В.Я. Вацеба. – Чернівці, 2003. – 32 с.
4. Косолапов А. Туристическое страноведение [Текст] / А.Косолапов. – М., 2005.
5. Ровенчак І., Мамчур О. Географічне країнознавство [Текст] / І.Ровенчак, О.Мамчур. – Львів: ЛНУ, 2012. – 106 с.
6. Романов А.А. Зарубежное туристическое страноведение [Текст] / А.А.Романов. – М.: Советский спорт, 1999.
7. Романов А.А., Саакянц Р.Г. География туризма [Текст] / А.А.Романов, Р.Г.Саакянц. - М.: 2002.
8. Сапожникова Е.Н. Страноведение: теория и методика туристского изучения стран [Текст] / Е.Н.Сапожникова – М.: Академия, 2004. – 239 с.

ДОДАТКОВА

1. Атлас чудес света: Выдающиеся архитектурные сооружения и памятники всех времён и народов [Текст]. – М., 2000.
2. Базовкін Є. Франція: вчора, сьогодні, завтра. // Зовнішня торгівля [Текст] / Є.Базовкін – К.: Банк-Надра, 1998. – С.16-20.
3. Блій Г. де, Мулер Пітер. Географія: світи, регіони, концепти [Текст] / Г. де Блій, Пітер Мулер. – К.: Либідь, 2004. – 740 с.
4. Бузько Є. Греція. Відкрити Крит [Текст] / Є.Бузько // Міжнародний туризм. – 2001. - №4.- 21-23.
5. Географія США: Американські краєвиди [Текст]. – New York: USA, 1999. – 203 с.
6. Великобританія [Текст] / Под ред. И.П. Фалинского. – М.: Международные отношения, 1990. – 160 с.
7. Весь мир: Энциклопедический справочник [Текст]. – Минск: Литература, 1996.
8. Гайдук А. Туризм в Німеччині: стан і тенденції розвитку [Текст] / А.Гайдук. // Регіональна економіка. – 2000. - №3. – С.176-180.
9. Александрова А.Ю. Международный туризм [Текст] / А.Ю.Александрова. – М.: Аспект-Пресс, 2002. – 470 с.
10. Дубович І.А. Країнознавчий словник-довідник [Текст] / І.А.Дубович. – К.: Знання, 2008. – 839 с.
11. Дудкін І. Мексика. Територія екзотики [Текст] / І.Дудкін. //Міжнародний туризм. – 2007. - №6. – С.24-40.
12. Капітульська С. Італія назавжди [Текст] / С.Капітульська //Міжнародний туризм. – 2002. - №4. – С.64-65.
13. Масляк П.О. Країнознавство [Текст] / П.О.Масляк. – К.: Знання, 2008. – 292 с.
14. Німеччина у фактах [Текст]. – К.: Sociatats-Verlag, 1997. – 544 с.
15. Оніщук О. Марокко. Мутабор [Текст] / О.Оніщук. // Міжнародний туризм. – 2004. - №3. – С.53-56.
16. Пирогів А. Єгипет. Луксор [Текст] / А.Пирогів //Міжнародний туризм. - 2000. - №1. – С.42-47.
17. Пирогів А. Таїланд. Повернений рай [Текст] / А.Пирогів //Міжнародний туризм. – 2001. - №4. – С. 35-39.
18. Страны и народы. Научно-популярное географо-этнографическое издание в 20-ти томах. М.: 1978-85.
19. Страны и народы: Энциклопедия [Текст]. – С.-Пб.: Дельта, 1997.
20. Страны мира: Справочник для эрудитов и путешественников [Текст]. – Харьков, 2006. – 384 с.
21. США: Карта та факти [Текст]. – К.: Наука, 2000. – 10 с.
22. Україна-Польща: Спадщина століть [Фото]. – К.: Грані-Т, 2007. 157 с.
23. Хороша страна Болгарія [Текст] // Туристические новости. – 2001. - №6. – С. 20-21.
24. Шевельов А. Болгарія. Нас тут люблять [Текст] / А.Шевельов. // Міжнародний туризм. – 2002. -№4. – С.24-25.
25. Юрківський В.М. Країни світу: Довідник [Текст] / В.М.Юрківський. – К.: Либідь, 2001. – 368 с.
26. Яницький О. Россия как экосистема [Текст] / О.Яницький. //Социс. – 2005. - №7. – С. 84-94.
27. Tourism Geography / S.Williams. – London-New-York: Routledge, 2003 – 225 p.
28. World Geography of Travel and Tourism: A Regional Approach/ Alan Lew, C. Michael Hall. - 2008 – 376 p.

ІНФОРМАЦІЙНІ РЕСУРСИ

- | | |
|---|---|
| 29. http://archive.travel.ru/ | 35. http://www.alltravels.com.ua/ |
| 30. http://countries.inapro.ru/countries.shtml | 36. http://www.intergid.ru/country/ |
| 31. http://country.turmir.com/ | 37. http://www.krugosvet.ru/enc/Earth_sciences/geografija/ |
| 32. http://geosite.com.ru/ | 38. http://www.stranymira.com/strany.html |
| 33. http://svit.ukrinform.ua/ | 39. http://www.tourua.com/ru/resort/ |
| 34. http://turist.rbc.ru/ | |

